



Liberté • Égalité • Fraternité

RÉPUBLIQUE FRANÇAISE

PRÉFET DE LA
MARTINIQUE

RECUEIL DES ACTES
ADMINISTRATIFS

N°R02-2021-049

PUBLIÉ LE 5 MARS 2021

Sommaire

Pôle Développement Rural, Foncier, Forêt -DAAF

R02-2021-02-25-005 - FAGE Francois - ANSES D'ARLET - ARRETE portant autorisation de défrichage avec réserves. (4 pages)

Page 3

R02-2021-02-25-006 - JUSTINE Jean-Marc - FORT DE FRANCE - ARRETE portant interdiction de défrichage. (3 pages)

Page 8

Pôle Développement Rural, Foncier, Forêt -DAAF

R02-2021-02-25-005

FAGE Francois - ANSES D'ARLET - ARRETE portant
autorisation de défrichement avec réserves.

*Demande d'autorisation de défrichement concernant la parcelle cadastrée section A n°340 sise sur
la commune des ANSES D'ARLET.*



**PRÉFET
DE LA
MARTINIQUE**

*Liberté
Égalité
Fraternité*

Arrêté n°

Portant autorisation de défrichement avec réserves

LE PREFET

Vu le code forestier, notamment ses articles L 341-1, 2, 3, 4, 5, 6, 7, R 341.1, 4, 5, 6, et R373-1 ;

Vu l'arrêté de délégation de signature à Madame Sophie Bouyer, directrice de l'alimentation, de l'agriculture et de la forêt de la Martinique n° R02-2020-03-04-002 du 04/03/2020 ;

Vu la demande de Monsieur FAGE François, enregistrée en date du 29 octobre 2020, tendant à obtenir l'autorisation de défricher une surface de 00ha 23a 92ca sur la parcelle cadastrée section A n°340 sise sur la commune LES ANSES-D'ARLET ;

Vu le procès-verbal de la reconnaissance du bois à défricher, réalisée le 16 décembre 2021 par la Direction Régionale de l'Office National des Forêts, indiquant la délivrance d'une dispense d'autorisation de défrichement de 00ha 12a 99ca (partie en jaune sur le plan joint) ;

Vu l'absence d'observations formulées par le pétitionnaire sur le procès-verbal de reconnaissance des bois, en vertu de l'article R 341-5 du code forestier ;

Considérant qu'il résulte de l'instruction que la conservation du massif forestier dont fait partie la parcelle qui a fait l'objet de la demande susvisée est reconnue nécessaire :

- au maintien des terres sur les montagnes ou sur les pentes (art L 341-5 al 1 du Code Forestier) ;

Sur proposition de madame la Directrice de l'Alimentation, de l'Agriculture et de la Forêt ;

ARRETE

Article 1 : Est autorisé le défrichement sur une superficie de 00ha 07a 91ca (partie en vert sur le plan joint) sur la parcelle cadastrée section A 340 sise sur la commune LES ANSES-D'ARLET.

Article 2 : Conformément à l'article L341-6 du code forestier, l'autorisation est délivrée sous réserve du respect de l'une des conditions suivantes :

- 1 - Boisement de terrains nus, pour une surface de 00ha 07a 91ca, au sein des communes du canton où le projet de défrichement est envisagé ;
- 2 - Reboisement pour une surface de 00ha 07a 91ca ;
- 3 - Versement d'une indemnité au fonds stratégique de la forêt et du bois (FSFB) d'un montant équivalent de 10 000 €/ha soit 1000 €.

Les travaux prévus aux 1 et 2 de cet article doivent faire l'objet d'un cahier des charges décrivant les détails techniques de réalisation, élaboré par le bénéficiaire de l'autorisation, qui sera transmis pour approbation préalable à la Direction de l'Alimentation, de l'Agriculture et de la Forêt (DAAF) dans un délai de 6 mois à compter de la date de notification de la présente décision. Les travaux doivent être achevés dans un délai maximum de 5 ans à compter de la même date. A défaut, les lieux défrichés doivent être rétablis en nature de bois et forêts.

Dans le cas 3, d'un versement au fond stratégique de la forêt et du bois, le bénéficiaire de l'autorisation dispose d'une durée maximale d'un an à compter de la notification de la présente décision pour verser au fonds stratégique de la forêt et du bois l'indemnité visée ci-dessus. A défaut, l'indemnité est mise en recouvrement dans les conditions prévues pour les créances de l'Etat étrangères à l'impôt et au domaine, sauf s'il est renoncé au défrichement projeté.

Article 3 : Conformément à l'article L341-6 du code forestier, cette autorisation est subordonnée au respect des conditions suivantes

Conservation sur le terrain d'une réserve boisée de 00ha 03a 02ca (partie hachurée en vert sur fond rouge sur le plan joint) devant remplir les rôles utilitaires définis aux alinéas 1 et 9 de l'article L341-5.

Article 4 : Est refusé le défrichement sur une superficie de 00ha 03a 02ca (partie en rouge sur le plan joint) sur la parcelle cadastrée section A n°340 sise sur la commune LES ANSES-D'ARLET.

Article 5 : Le présent arrêté sera affiché sur le terrain à défricher par le bénéficiaire de l'autorisation, de façon à être lisible de l'extérieur, quinze (15) jours au moins avant le début du défrichement et pendant tout le temps des travaux.

Il sera affiché à la mairie des ANSES-D'ARLET. Cet affichage sera maintenu pendant deux (2) mois. Le plan cadastral correspondant sera tenu disponible en mairie pendant la même durée.

Article 6 : En cas de transfert de propriété, le bénéficiaire de la présente autorisation doit en informer l'administration dans les deux mois suivant cette mutation. Dans le cas contraire, le bénéficiaire de la présente autorisation demeure responsable de la bonne réalisation des conditions subordonnant cette autorisation et mentionnées à l'article 3.

Article 7 : Le Secrétaire Général de la Préfecture de la Martinique, la Directrice de l'Alimentation, de l'Agriculture et de la Forêt, le Maire de la commune LES ANSES-D'ARLET. La Directrice Régionale de l'Office National des Forêts, sont chargés, chacun en ce qui le concerne, de l'exécution du présent arrêté qui sera inséré dans le Recueil des Actes Administratifs de la Préfecture.

Article 8 :

Article 9 : Cette décision peut être contestée en déposant un recours contentieux devant le Tribunal Administratif de Fort de France, dans un délai de deux mois à compter de la notification de la présente décision. Un recours gracieux peut être formé auprès du Préfet de la Région de Martinique. Ce dernier recours est interruptif du délai de recours contentieux, lorsqu'il est déposé dans les deux mois de la notification de la présente décision.

Fort de France, le 25 FEV. 2021

Le Préfet, et par délégation
La Directrice de l'Alimentation, de l'Agriculture et de la Forêt



Sophie BOUYER

Vu pour être annexé à l'arrêté préfectoral

n° :

La Directrice de l'Alimentation
de l'Agriculture et de la Forêt

du

25 FEV. 2021

Sophie BOUYER





Le Préfet de la Région Martinique et par délégation,
la Directrice de l'Alimentation, de l'Agriculture et de la Forêt

A0339

A0340

A0215

Légende :

-  défrichement autorisé
-  dispense d'autorisation de défrichement
-  maintien d'une réserve boisée
-  défrichement interdit

Commentaires :
commune des ANSES D'ARLET ; parcelle A340
FAGE François ; DAD 54/20

0

19

38 m



Pôle Développement Rural, Foncier, Forêt -DAAF

R02-2021-02-25-006

JUSTINE Jean-Marc - FORT DE FRANCE - ARRETE
portant interdiction de défrichement.

Demande d'autorisation de défrichement sur la parcelle cadastrée section H n°521 sise sur la commune de FORT-DE- FRANCE.



**PRÉFET
DE LA
MARTINIQUE**

*Liberté
Égalité
Fraternité*

Arrêté n°

Portant interdiction de défrichement

LE PREFET

Vu le code forestier, notamment ses articles L 341-1, 2, 3, 4, 5, 6, 7, R 341.1, 4, 5, 6, et R373-1 ;

Vu l'arrêté de délégation de signature à Madame Sophie Bouyer, directrice de l'alimentation, de l'agriculture et de la forêt de la Martinique n° R02-2020-03-04-002 du 04/03/2020 ;

Vu la demande de Monsieur JUSTINE Jean-Marc, enregistrée en date du 20 novembre 2020, tendant à obtenir l'autorisation de défricher une surface de 02ha 33a 04ca sur la parcelle cadastrée section H n°521 sise sur la commune FORT-DE-FRANCE ;

Vu le procès-verbal de la reconnaissance du bois à défricher, réalisée le 12 janvier 2021 par la Direction Régionale de l'Office National des Forêts, indiquant la délivrance d'une dispense d'autorisation de défrichement de 00ha 40a 71ca (partie en jaune sur le plan joint) ;

Vu l'absence d'observation formulée par le pétitionnaire sur le procès-verbal de reconnaissance des bois, en vertu de l'article R 341-5 du code forestier ;

Considérant qu'il résulte de l'instruction que la conservation du massif forestier dont fait partie la parcelle qui a fait l'objet de la demande susvisée est reconnue nécessaire :

- au maintien des terres sur les montagnes ou sur les pentes (art L 341-5 al 1 du Code Forestier) ;
- à la défense du sol contre les érosions et envahissements des fleuves, rivières ou torrents (art L 341-5 al 2 Code Forestier) ;
- à la protection des personnes et des biens et de l'ensemble forestier dans le ressort duquel ils sont situés, contre les risques naturels, (art L 341-5 al 9 Code Forestier - risque de mouvement de terrain ou inondation) ;

Sur proposition de madame la Directrice de l'Alimentation, de l'Agriculture et de la Forêt ;

A R R E T E

Préfecture de la Martinique - rue Victor Sévère - BP 647/648 - 97 262 Fort-de-France CEDEX

Tel : 05 96 39 36 00 - www.martinique.pref.gouv.fr

ARRETE

Article 1 : Conformément à l'article L341-6 du code forestier, cette autorisation est subordonnée au respect des conditions suivantes :

- Conservation sur le terrain d'une réserve boisée de 01ha 86a 64ca (partie hachurée en vert sur fond rouge sur le plan joint) devant remplir les rôles utilitaires définis aux alinéas 1, 2 et 9 de l'article L341-5.
- Elaboration d'un document de gestion durable agréé par l'autorité administrative dans les deux ans suivant la date de signature du présent arrêté préfectoral, ayant pour objet la mise en valeur du massif dans le cadre de laquelle peut entrer la piste créée sur la parcelle. En l'absence de la réalisation d'un tel document, la piste créée constitue pour l'heure un défrichement sans autorisation.

Article 2 : Est refusé le défrichement sur une superficie de 01ha 86a 64ca (partie en rouge sur le plan joint) sur la parcelle cadastrée section H n°521 sise sur la commune FORT-DE-FRANCE.

Article 3 : Le présent arrêté sera affiché sur le terrain à défricher par le bénéficiaire de l'autorisation, de façon à être lisible de l'extérieur, quinze (15) jours au moins avant le début du défrichement et pendant tout le temps des travaux.

Il sera affiché à la mairie de FORT-DE-FRANCE. Cet affichage sera maintenu pendant deux (2) mois. Le plan cadastral correspondant sera tenu disponible en mairie pendant la même durée.

Article 4 : Le Secrétaire Général de la Préfecture de la Martinique, la Directrice de l'Alimentation, de l'Agriculture et de la Forêt, le Maire de la commune FORT-DE-FRANCE. La Directrice Régionale de l'Office National des Forêts, sont chargés, chacun en ce qui le concerne, de l'exécution du présent arrêté qui sera inséré dans le Recueil des Actes Administratifs de la Préfecture.

Article 5 : Cette décision peut être contestée en déposant un recours contentieux devant le Tribunal Administratif de Fort de France, dans un délai de deux mois à compter de la notification de la présente décision. Un recours gracieux peut être formé auprès du Préfet de la Région de Martinique. Ce dernier recours est interruptif du délai de recours contentieux, lorsqu'il est déposé dans les deux mois de la notification de la présente décision.

Fort de France, le 25 FEV. 2021

Le Préfet, et par délégation
La Directrice de l'Alimentation, de l'Agriculture et de la Forêt


Sophie BOUYER


Préfecture de la Martinique - rue Victor Sévère - BP 647/648 - 97 262 Fort-de-France CEDEX

Tel : 05 96 39 36 00 - www.martinique.pref.gouv.fr

Vu pour être annexé à l'arrêté préfectoral

n° : **La Directrice de l'Alimentation
de l'Agriculture et de la Forêt**
du **25 FEV. 2021.** **Sophie BOUYER**

Le Préfet de la Région Martinique et par délégation,
la Directrice de l'Alimentation, de l'Agriculture et de la Forêt



Légende :

- dispense d'autorisation de défrichement
- défrichement interdit
- rejet de plein droit (EBC)

Commentaires :
commune de FORT DE FRANCE ; parcelle H521
JUSTINE Jean-Marc ; DAD 58/20

