



## PRÉFET DE LA MARTINIQUE

SECRETARIAT GENERAL  
DIRECTION DE LA RÉGLEMENTATION,  
DE LA CITOYENNETÉ ET DE L'IMMIGRATION

Bureau de la Réglementation Générale,  
des Élections et de la Circulation

Affaire suivie par : Jacqueline MILLON

Tél : 05 96 39 36 75

Fax : 05 96 39 39 70

[jacqueline.millon@martinique.pref.gouv.fr](mailto:jacqueline.millon@martinique.pref.gouv.fr)

DRCI/BRGEC - N° 002020

Fort-de-France, le 25 SEPT 2018

### RÉCÉPISSÉ DE DÉCLARATION DE MANIFESTATION SPORTIVE

Le Préfet de la Martinique

à

Major Bruno GOLBRY  
EDSR Martinique

**Objet : Organisation du « Rallye Moto Gendarmerie 2018 »**

**Références :** Articles. L. 2212-1 et suivants, L. 2215-1, L. 3221-4 et L. 3221-5 du code général des collectivités territoriales ;

Articles L. 331-5 à L. 331-7, L. 331-9, D. 331-5, R. 331-6 à R. 331-17-2 et A. 331-2 à A. 331-5 du code du sport ;

Code de la route, notamment ses articles R. 411-29 à R. 411-31, R. 412-9 et R. 414-3-1 ;

Sur la base des éléments que vous avez communiqués dans le dossier de déclaration, vous trouverez ci-dessous une synthèse des informations principales relatives à la manifestation sportive dont vous assurez l'organisation :

#### **I - Les caractéristiques de l'épreuve**

Le « Rallye Moto Gendarmerie 2018 » est une journée de prévention routière visant à sensibiliser les motocyclistes civils martiniquais sur les risques routiers et à approfondir leurs connaissances à la conduite d'un deux roues motorisé à partir de 125 cm<sup>3</sup>.

Cette concentration déclarée le 5 septembre 2018 auprès de mes services est prévue le 30 septembre 2018 de 7 h 30 à 17 h 30 et se déroulera en partie dans l'enceinte de la caserne de gendarmerie de redoute, et en partie sur la route.

Elle consiste à mettre en place des ateliers pédagogiques sur la trajectoire de sécurité, les nouvelles réglementations, les équipements de sécurité et différents tests de type code de la route.

## **II - Le régime de circulation**

Cette manifestation de motocyclisme circulera par petits groupes encadrés par des motocyclistes de la gendarmerie sur route ouverte à la circulation. Cette sortie est purement pédagogique, dans le respect du code de la route.

## **III - Itinéraire et dates**

La manifestation se déroulera selon les itinéraires et date mentionnés dans le dossier de déclaration.

## **IV - Le dispositif de sécurité**

La sécurité de la concentration motocycliste « Rallye Moto Gendarmerie 2018 » sera assurée conformément au dispositif de secours et de sécurité de la déclaration de manifestation.

Ce document tient lieu de récépissé de déclaration pour la durée de cette manifestation.

Pièces Jointes : 4

- Itinéraire nord
- Itinéraire sud (de secours)
- deux plans

Le préfet

Pour le Préfet et par délégation  
le Chef du Bureau de la Réglementation Générale,  
des Élections et de la Circulation

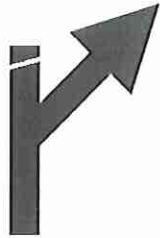












Frantze MENCE

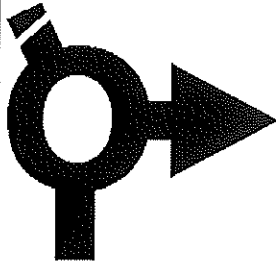
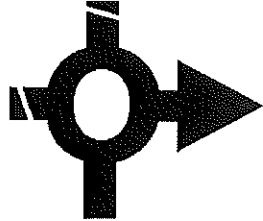
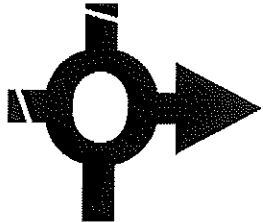

25 SEPT 2018



## ITINÉRAIRE NORD

| Kms TOTAL  | POINT DE PASSAGE           | DIRECTION                           | OBSERVATIONS  |
|--|----------------------------|-------------------------------------|---|
| Km 00 - Départ caserne de Redoute en direction de SCHOELCHER rocade nord |                            |                                     |   |
| 3,3  | RD41 Sortie RN3            | Route de la Trace<br>LE MORNE ROUGE |    |
| <b>3,3</b>   |                            |                                     |   |
| 27,5   | INTERSECTION<br>RN3 / RN2  | SAINT PIERRE                        |   |
| <b>30,8</b>  |                            |                                     |   |
| 7,1  | INTERSECTION<br>RN2 / RD10 | FORT DE FRANCE                      |  |
| <b>37,9</b>  |                            |                                     |   |
| 1  | INTERSECTION<br>RN2 / RD1  | FONDS ST DENIS                      |  |
| <b>38,9</b>  |                            |                                     |   |
| 13   | CROISÉE<br>RD1 / RN3       | LA TRINITÉ                          |  |
| <b>51,9</b>  |                            |                                     |   |

|             |                            |                         |   |
|-------------|----------------------------|-------------------------|---|
| 9,5         | INTERSECTION<br>RD1 / RD2  | LE GROS MORNE           |    |
| <b>61,4</b> |                            |                         |   |
| 3,7         | CROISÉE<br>RD1 / RD15      | LE GROS MORNE           |    |
| <b>65</b>   |                            |                         |   |
| 1,7         | INTERSECTION<br>RD1 / RN4  | LA TRINITÉ              |   |
| <b>66,8</b> |                            |                         |   |
| 0,2         | INTERSECTION<br>RN4 / RD1  | VERT PRE / LE<br>ROBERT |  |
| <b>67</b>   |                            |                         |   |
| 9,3         | INTERSECTION<br>RD1 / RN1  | FORT DE FRANCE          |  |
| <b>76,3</b> |                            |                         |   |
| 1           | INTERSECTION<br>RN1 / RD1A | LE FRANÇOIS             |  |
| <b>77,3</b> |                            |                         |   |

|               |   |                |   |
|---------------|---|----------------|---|
| 0,5           |   |                |   |
| <b>77,8</b>   | Intersection RD1A / RD1   | LE FRANCOIS    |    |
| 9,3           |   |                |   |
| <b>87,1</b>   | INTERSECTION RD1 / RN6  | FORT DE FRANCE |    |
| 3,6           |   |                |   |
| <b>90,7</b>   | INTERSECTION RN6 / RN2006   | LE LAMENTIN    |   |
| 7,1           |   |                |   |
| <b>97,8</b>   | INTERSECTION RN2006 / RN1   | FORT DE FRANCE |  |
| 11,2          | <b>Retour Caserne Redoute par RN6 / Rond-point Carrère / RN5 / Autoroute A1</b> |                |   |
| <b>109 km</b> |   |                |   |

2 5 SEPT 2018



## ITINÉRAIRE SUD de SECOURS

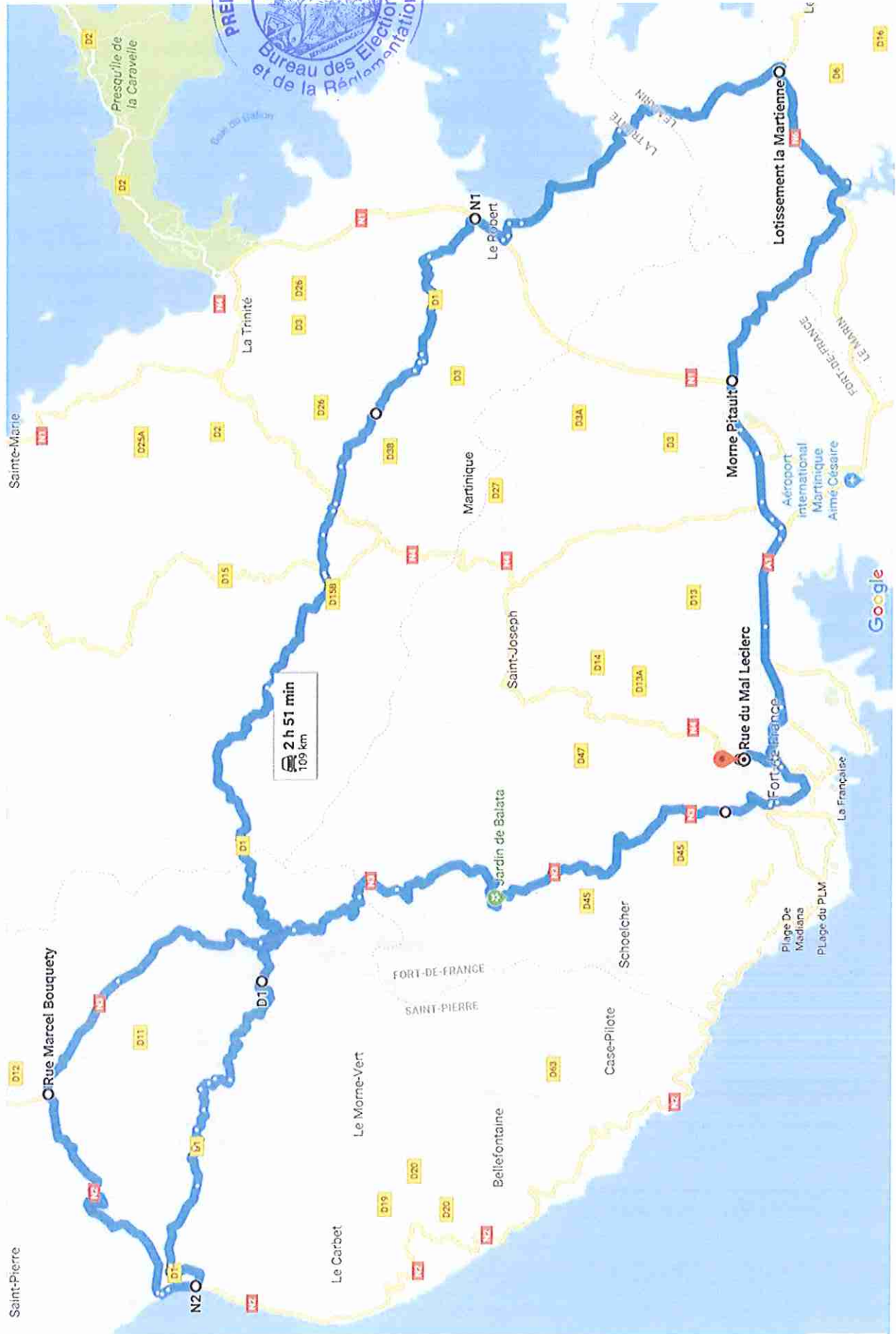
122 Kms

- Départ de la caserne REDOUTE
- Autoroute A1 direction rocade SUD puis RN 5 vers Rivière Salée
- Sortie DUCOS direction ST ESPRIT par D5
- Poursuivre sur D5 jusqu'à embranchement avec D32
- D32 direction LE MARIN
- Le Marin par N5 – N6 puis prendre N8 direction FdF
- PETIT BOURG prendre N7 puis N5 direction LE DIAMANT
- Sortie le DIAMANT prendre D7
- Sortie DIAMANT prendre D7 direction LES ANSES D'ARLET
- Poursuivre vers LES TROIS ILETS direction Fort de France
- Retour par N5 jusqu'à Fort de France





25 SEPT 2018





2 5 SEPT 2018

